



Ct. Distr. Comune

Località

Data/Operatore

TI

5

Monteggio

— Crocivaglio-Pte Cremen.

1. Stesura

1979 / mib

Poscritti

☒ rilevato☐ visitato, non rilevato☐ insediamento disperso, solo accennato

Sviluppo dell'insediamento

Relazioni storiche e spaziali fra i principali perimetri edificati, gruppi edilizi, intorni ed elementi singoli; conflitti; indicazioni particolari per la conservazione.

L'insediamento è costituito da due nuclei abitativi di ridotte dimensioni, frazioni del Comune di Monteggio, situati sulla sponda destra del fiume Tresa, in posizione altimetricamente differenziata e separati tra di loro da una porzione di pendio (I-Or III) totalmente edificata durante gli ultimi decenni (0.0.6).

In passato gli abitanti del luogo erano dediti all'agricoltura, alla viticoltura, all'allevamento del baco da seta e, in Ponte Cremenaga, posto doganale, anche al commercio di coloniali.

La popolazione maschile era periodicamente costretta ad emigrare in cerca di lavoro. Le due frazioni fanno ecclesiasticamente parte della parrocchia di Monteggio.

Il nucleo di Crocivaglio (G 0.1), sorto in posizione rialzata rispetto alla sponda del fiume, si sviluppa attorno ad uno spazio centrale a carattere di piazza, lungo il tornante della strada che dal fondovalle sale verso Monteggio. Protetto a nord dal bosco che delimita una porzione inedita di pendio a diretto contatto con il nucleo (I-Or I) è circondato ai lati da prati e vigneti (I-Or III, parte di I-Or II). Gli edifici si aggregano in schiere parallele al pendio o sorgono isolati ai lati della strada di attraversamento e si aprono perlopiù sui giardini antistanti rivolti a sud e sostenuti da muri che delimitano la strada di attraversamento e il vuoto centrale. Nel nucleo si trovano la cappella tardo-medievale di S. Valentino (E 0.1.1) eretta tra il 1777 e il 1783 a lato del tornante, con la facciata principale rivolta verso la strada e l'edificio che ospita la casa e la scuola comunale di Monteggio (0.1.2); eretta agli inizi del secolo questa costruzione a pianta quadrata, ristrutturata di recente, volge la facciata principale con portico d'ingresso a colonnato sul piazzale da gioco alberato tangenziale alla strada di attraversamento.

Tra le costruzioni si evidenziano due case a loggiato con colonne e qualche abitazione decorata da motivi pittorici ormai sbiaditi.

La maggior parte delle case è stata ristrutturata durante gli scorsi decenni e par-

Qualificazione

Termine di confronto

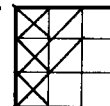
☐ città☐ borgo☐ villaggio urbanizzato☐ villaggio☒ frazione (Weiler)☐ caso particolare

qualità della situazione

qualità spaziali

qualità storico-arch.

ulteriori qualità



Valutazione dell'insediamento nell'ambito della regione

Frazione del comune di Monteggio costituita da due nuclei abitativi di diversa forma e dimensione posti altimetricamente differenziati sul versante destro del fiume Tresa in un contesto paesaggistico fortemente alterato dal recente sviluppo edilizio che ha interessato soprattutto il pendio teso tra i due nuclei e la zona a lato della strada di attraversamento del fondovalle, all'entrata orientale dell'insediamento. La quasi totale integrità fisica del pendio posto ai lati e sullo sfondo dell'insediamento conferisce all'insieme ancora un certo interesse dal profilo paesaggistico.

Dal profilo spaziale, malgrado le ridotte dimensioni dei due nuclei, l'insieme riveste un certo interesse nella linearità e compattezza del fronte lungo la strada di percorramento del fondovalle e nella disposizione degli edifici nel nucleo superiore attorno ad un vuoto centrale a carattere di piazza, attraversato dalla strada che risale il

Sviluppo dell'insediamento (continuazione)

zialmente altera nel suo aspetto originario (0.1.3, 0.1.4).

Presente tuttora qualche rustico in pietra nuda o intonacato a rasapietra posto ai margini dell'abitato e affiancato all'entrata dell'abitato da alcune case recenti (0.0.5)

Il nucleo di Ponte Cremenaga (G 0.2) è costituito da edifici singoli e schiere allineati a monte della strada di percorrimto del fondovalle e conformanti un fronte lineare e compatto. Sul lato stradale opposto, al centro del piccolo abitato, si trova il ponte doganale che collega il nucleo con l'omonimo villaggio su territorio italiano, e alcune case singole allineate lungo la strada.

A monte le case presentano tre piani, facciate semplici intonacate e tinteggiate, perlopiù modificate nel loro disegno originario al piano terreno in seguito all'insediamento di negozi di frontiera, oggi non più in funzione.

Tra le case emerge per disegno architettonico e volumetria l'imponente costruzione a carattere di palazzo cittadino decorata da marcapiani, davanzi sagomati e timpani sovrastanti le finestre.

All'entrata del nucleo, ai lati della strada (I-De IV), sono sorte negli scorsi decenni diverse stazioni di benzina e qualche costruzione recente.

QUALIFICAZIONE (continuazione):

pendio. Dal profilo storico-architettonico, malgrado la presenza della cappella tardo-barocca, della casa e scuola comunale e di qualche casa a loggiati o con elementi decorativi pittorici o in rilievo, l'insieme riveste scarso interesse per lo stato attuale del vecchio patrimonio edilizio quasi totalmente ristrutturato nel corso degli ultimi decenni e modificato nel suo aspetto originario.

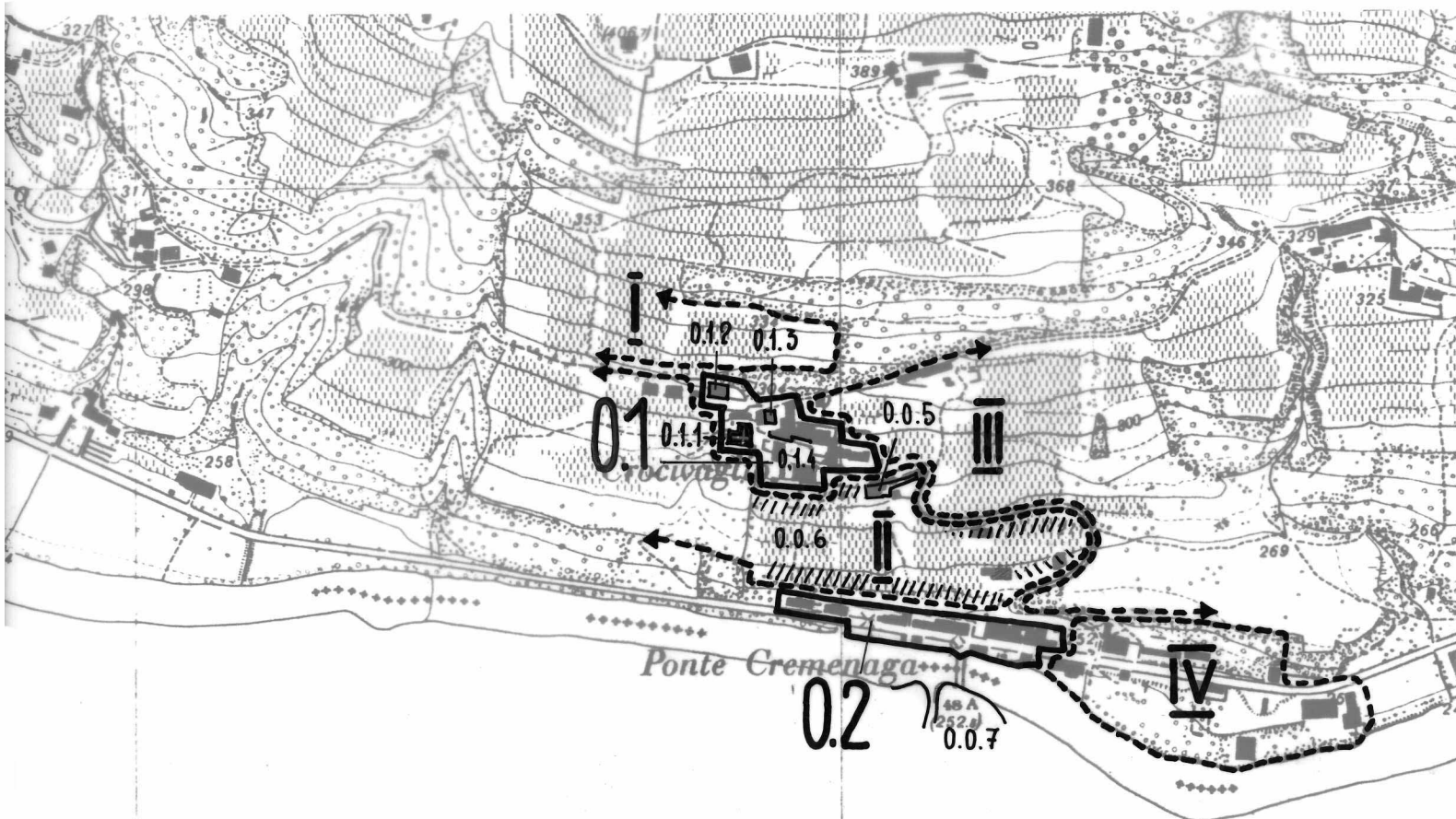
Poscritti

--	--	--	--	--	--	--

Perimetri edificati, gruppi edilizi, intorni definiti, intorni orientati ed elementi singoli*

[illegible]

* descrizione dettagliata sulle schede A, U ed E: disponibile/non disponibile





Ct. Distr. Comune

Località

TI

5

Monteggio

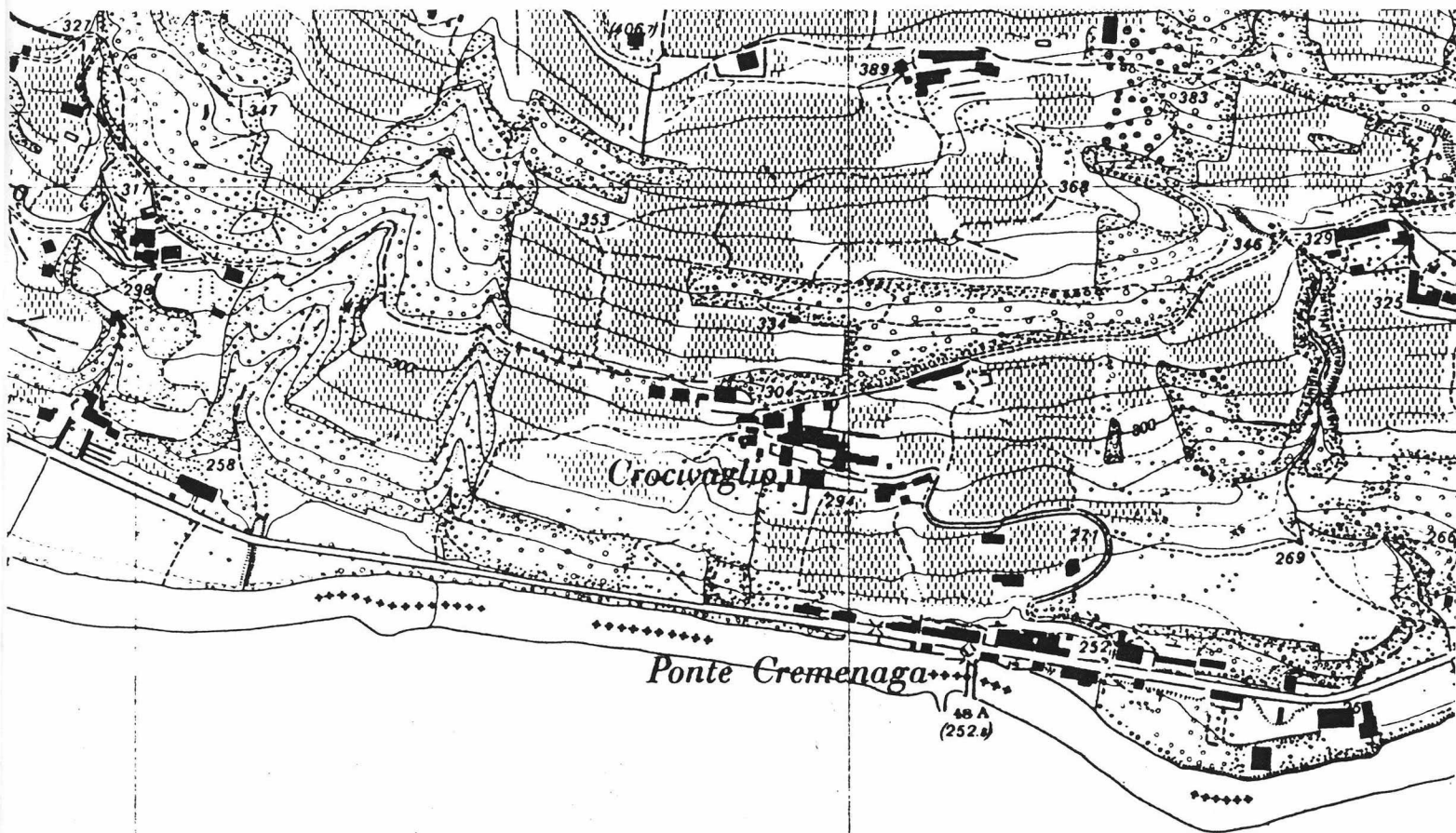
- Crocivaglio-Pte. Cremenaga

1. Stesura

Scala 1 : 5000

Poscritti

--	--	--	--	--	--	--



I T A L I A

--	--	--	--	--	--	--



Ponte Cremenaga



1



7



13



2



8



14



3



9



15



4



10



16



5



11



17



6



12



18

TI

5

Monteggio

— Crocivaglio

3272

Ponte Cremenaga



19



25



31



20



26



32



21



27



33



22



28



34



23



29



35



24



30



Ct. Distr. Comune

Data:

TI 5 Monteggio

Dati 1982

Poscritti:

--	--	--	--	--	--	--

LOCALITA Brusata-Lisöra-Ramello
Castello-Monteggio
Crociv.-Pte Cremenaga
Termine
* Molinazzo

Comune: Monteggio

Distretto: Lugano

Cantone: Ticino

* visitato, non rilevato

** insediamento disperso, solo accennato

Carta nazionale no 1352

DATI ORL PER IL COMUNE

		Settore 1	1960	21.3 %	1970	7.0 %	1980	4.8 %
Abitanti 1980	648	Settore 2	1960	41.7 %	1970	41.2 %	1980	32.0 %
Abitanti 1970	651	Settore 3	1960	37.0 %	1970	51.8 %	1980	63.2 %

Aumento 1970-80 -0.5 %

Aumento 1960-70 11.5 %

Aumento 1950-60 -3.6 %

Indice demografico $e = 0.98$ (Media svizzera $e = 1$; se e è superiore a 1 lo sviluppo demografico del comune tra il 1970 e il 1980 era superiore alla media svizzera)Indice d'invecchiamento $a = 0.53$ (Media svizzera $a = 1$; se a è infer. a 1 la popolazione del comune nel 1980 era invecchiata)

RACCOMANDAZIONI E ORDINANZE DI PROTEZIONE

Sulla lista della lega svizzera per la salvaguardia del patrimonio nazionale A/B:

/

Nell'inventario per la protezione dei beni culturali d'importanza naz./cant./locale:

/

Nel DFU:

/

Monumenti storici sotto la protezione della Confederazione:

/

Ulteriori ordinanze di protezione:

/



Carta Siegfried 1891

Carta nationale 1981

